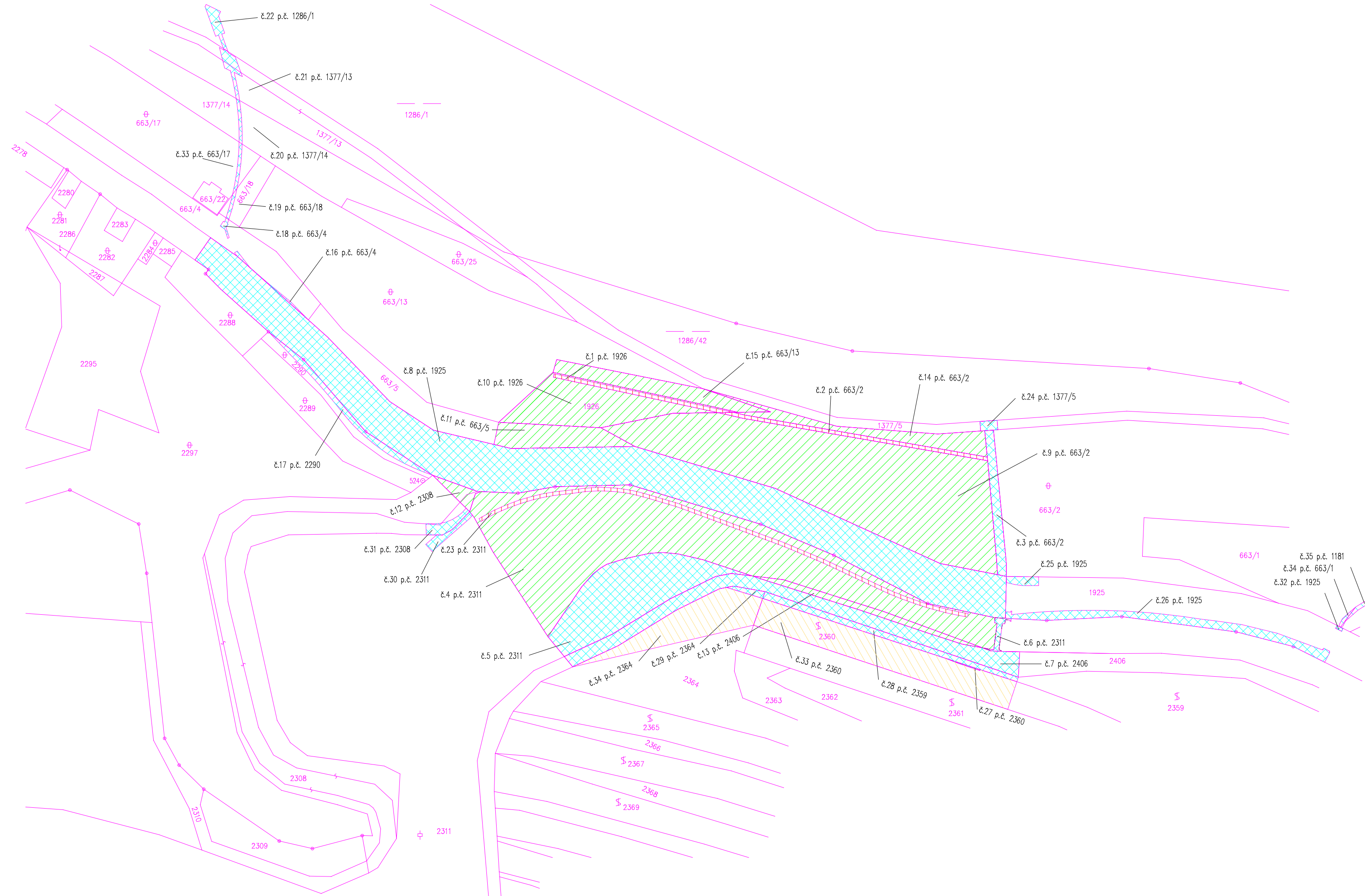







ZÁBOROVÝ ELABORÁT

SITUACE 1:1000



Legenda

- | | |
|---|---|
|  | sanace sesuvu |
|  | odvodnění |
|  | území v řešení Obce
potenciální zábor
není součástí tohoto záboru |
|  | opěrná stěna |



Nám. 28. října 1899/11
Černá Pole, 602 00 Brno
e-mail: ivan.poul@igeo.cz
web: www.igeo.cz
mobil.: 608 022 443

NÁZEV AKCE	DOLNÍ VĚSTONICE, SANACE SVAHŮ PRO ZPROVOZNĚNÍ SILNICE III/42117			
OBJEDNATEL	Jihomoravský kraj, Žerotínovo nám. 449/3, 601 82 Brno			
HLAVNÍ INŽENÝR PROJEKTU	RNDr. Mgr. Ivan Poul Ph.D.		FORMÁT	4xA4
ZODPOVĚDNÝ PROJEKTANT			MĚŘÍTKO	1:1000
VYPRACOVAL	Bc. Petr Bartoněk		DATUM	09/2018
KRESLIL	Bc. Petr Bartoněk		STUPEŇ	DSP/PDPS
KRAJ JIHMORAVSKÝ	KATASTR: DOLNÍ VĚSTONICE		ZAK.ČÍSLO	021-2018
SO301 Odvodnění svahu nad silnicí III-42117 - SITUACE, rev. 01			ČÍSLO VÝKRESU	ČÍSLO SADY
			D11.1	